

*Ville de Pontivy*

## **Extrait du registre des délibérations**

### **Régularisation foncière avec le Crédit Agricole, Rond-point Albert de Mun**

DEL-2016-121

**Numéro de la délibération :** 2016/121

**Nomenclature ACTES :** Domaine et patrimoine, Autres actes de gestion du domaine public

**Information relative à l'environnement :** non

**Date de réunion du conseil :** 05/12/2016

**Date de convocation du conseil :** 29/11/2016

**Date d'affichage de la convocation :** 29/11/2016

**Début de la séance du conseil :** 19 heures

**Présidente de séance :** Mme Christine LE STRAT

**Secrétaire de séance :** Mme Soizic PERRAULT

**Étaient présents :** M. Laurent BAIRIOT, M. Loïc BURBAN, Mme Émilie CRAMET, Mme Marie-Madeleine DORÉ-LUCAS, M. Jean-Pierre DUPONT, Mme Chantal GASTINEAU, Mme Stéphanie GUÉGAN, Mme Annie GUILLEMOT, M. Michel GUILLEMOT, M. Georges-Yves GUILLOT, M. Michel JARNIGON, M. Hervé JESTIN, Mme Madeleine JOUANDET, Mme Elisabeth JOUNEAUX-PÉDRONO, Mme Laurence KERSUZAN, Mme Emmanuelle LE BRIGAND, Mme Alexandra LE NY, Mme Christine LE STRAT, Mme Maryvonne LE TUTOUR, Mme Sylvie LEPLEUX, Mme Laurence LORANS, M. Yann LORCY, M. Christophe MARCHAND, M. François-Denis MOUHAOU, M. Jacques PÉRAN, Mme Soizic PERRAULT, M. Alain PIERRE, Mme Claudine RAULT, M. Eric SEGUET.

**Étaient représentés :** M. Philippe AMOURETTE par M. Yann LORCY, M. Christophe BELLER par Mme Laurence KERSUZAN, M. Eddy RENAULT par Mme Soizic PERRAULT.

**Était absente :** Mme Véronique LE BOURJOIS.

# **Régularisation foncière avec le Crédit Agricole, Rond-point Albert de Mun**

## **Rapport de François-Denis MOUHAOU**

Une discordance a été relevée entre la limite foncière de propriété du Crédit Agricole et la limite de fait du rond point Albert de Mun.

Cette régularisation d'emprise entraîne la division de la parcelle cadastrée AW 119, telle que définie sur le plan ci annexé, avec une cession de 8 centiares par la commune au Crédit Agricole et une cession de 56 centiares par le Crédit Agricole à la commune.

### **Nous vous proposons :**

- d'approuver cette régularisation foncière,
- d'autoriser la Maire à signer l'acte à intervenir, les frais de géomètre et de notaire étant pris en charge par la Ville

**La délibération est adoptée à l'unanimité.**

**Fait à Pontivy, le 6 décembre 2016**

**LA MAIRE  
Christine LE STRAT**

**Transmise au contrôle de légalité le :**

**Publiée au recueil des actes administratifs le :**

**Certifiée exécutoire**

**LA MAIRE  
Christine LE STRAT**

Commune :  
PONTIVY (178)

Numéro d'ordre du document  
d'arpentage : 2485 G  
Document vérifié et numéroté le 23/09/2016  
A PONTIVY  
Par Loïc SPEGAGNE  
Inspecteur  
Signé

Centre des Impôts foncier de :  
PONTIVY  
Hôtel des Impôts  
36 Rue Albert de Mun  
BP 40020  
56306 PONTIVY Cedex  
Téléphone : 02.97.25.50.44  
Fax : 02.97.25.44.97  
cdif.pontivy@dgif.finances.gouv.fr

DIRECTION GENERALE DES FINANCES PUBLIQUES  
EXTRAIT DU PLAN CADASTRAL

Section : AW  
Feuille(s) :  
Qualité du plan :

Echelle d'origine : 1/1000  
Echelle d'édition : 1/500  
Date de l'édition : 23/09/2016  
Support numérique :

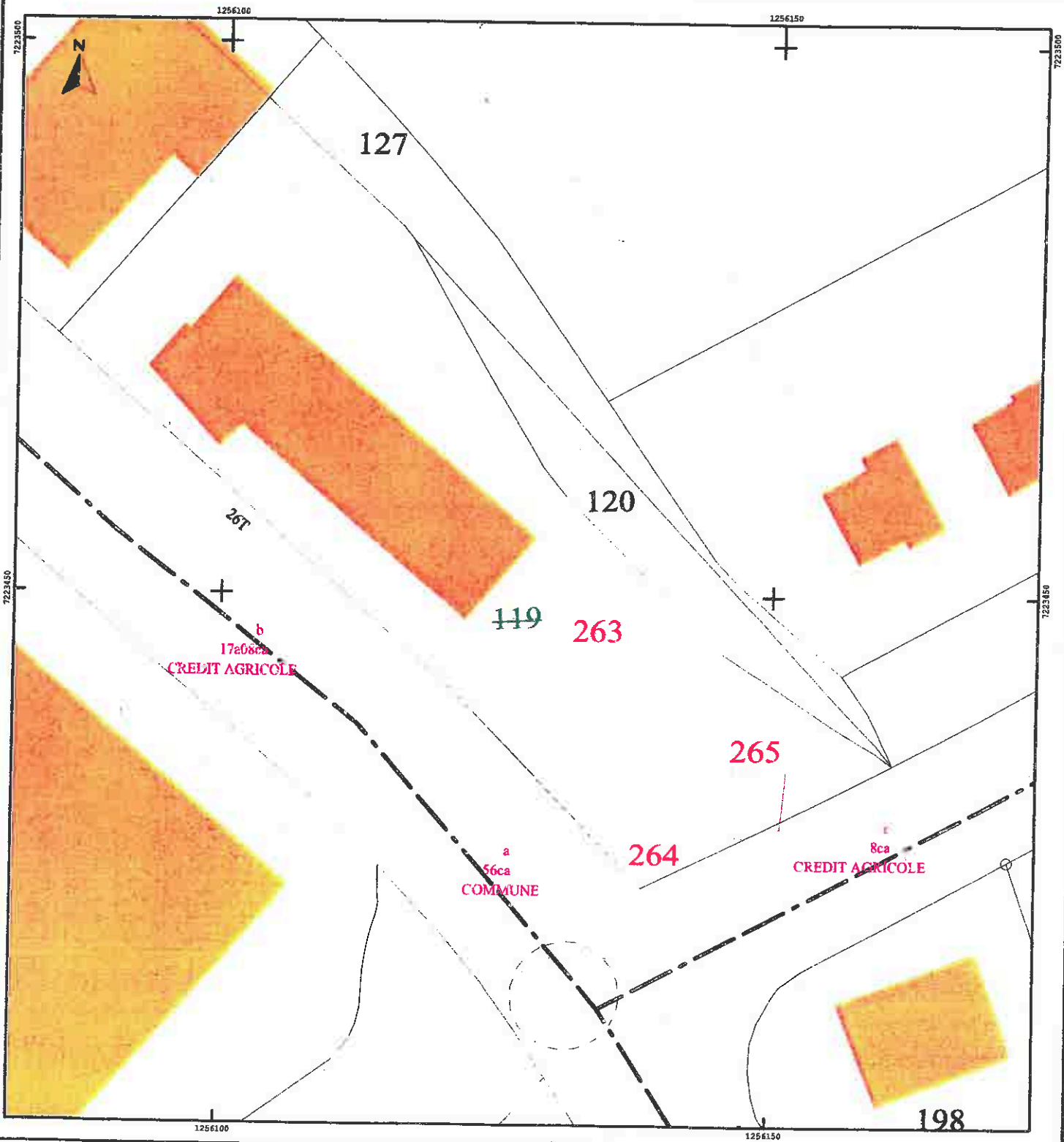
CERTIFICATION  
(Art. 25 du décret n° 55-471 du 30 avril 1955)  
Le présent document d'arpentage, certifié par les propriétaires des parcelles (3)  
a été établi (1) :  
A - D'après les indications qu'ils ont fournies au bureau  
B - En conformité d'un piquetage : \_\_\_\_\_ effectué sur le terrain ;  
C - D'après un plan d'arpentage ou de bornage, dont copie ci-jointe, dressé  
le \_\_\_\_\_ par \_\_\_\_\_ géomètre à \_\_\_\_\_  
Les propriétaires déclarant avoir pris connaissance des informations portées  
au dos de la mise 6463.  
\_\_\_\_\_, le \_\_\_\_\_

Document vérifié et numéroté le 23/09/2016

D'après le document d'arpentage  
dressé  
Par D.OVAERT/COGEO (2)

Réf : P16-099  
Le 23/09/2016  
David OVAERT  
Géomètre-Expert n° 05681  
147 rue Nationale  
56304 PONTIVY  
Tel: 02.97.25.44.97

(1) Rayer les mentions inutiles. Le format A n'est applicable que dans le cas d'une enquête (plan révisé par voie de main à jour). Dans le format B, le piquetage doit être effectué sur le terrain.  
(2) Qualité de la personne agréée (géomètre expert, inspecteur, géomètre ou technicien autorisé du cadastre, etc...)  
(3) Préciser les noms et qualité du signataire s'il est différent du propriétaire (propriétaire, avoué, représentant qualifié de l'autorité compétente, etc...)



PONTIVY Rue Albert De Mun-Rue Jean Massenèt

Propriété du Crédit Agricole  
Régularisation d'emprise

Plan de Division

Section AW n° 119

**COGEO**  
COGEO EXPERT

David OVAERT | Géomètre expert n° ordre 05681  
147 rue Nationale BP 30140 | 86304 PONTIVY Cedex  
Tel: 02 87 79 29 23 | fax: 02 87 25 47 65  
email: bureau.geometre@cogeo.fr

Dossier N° P16-099

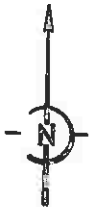
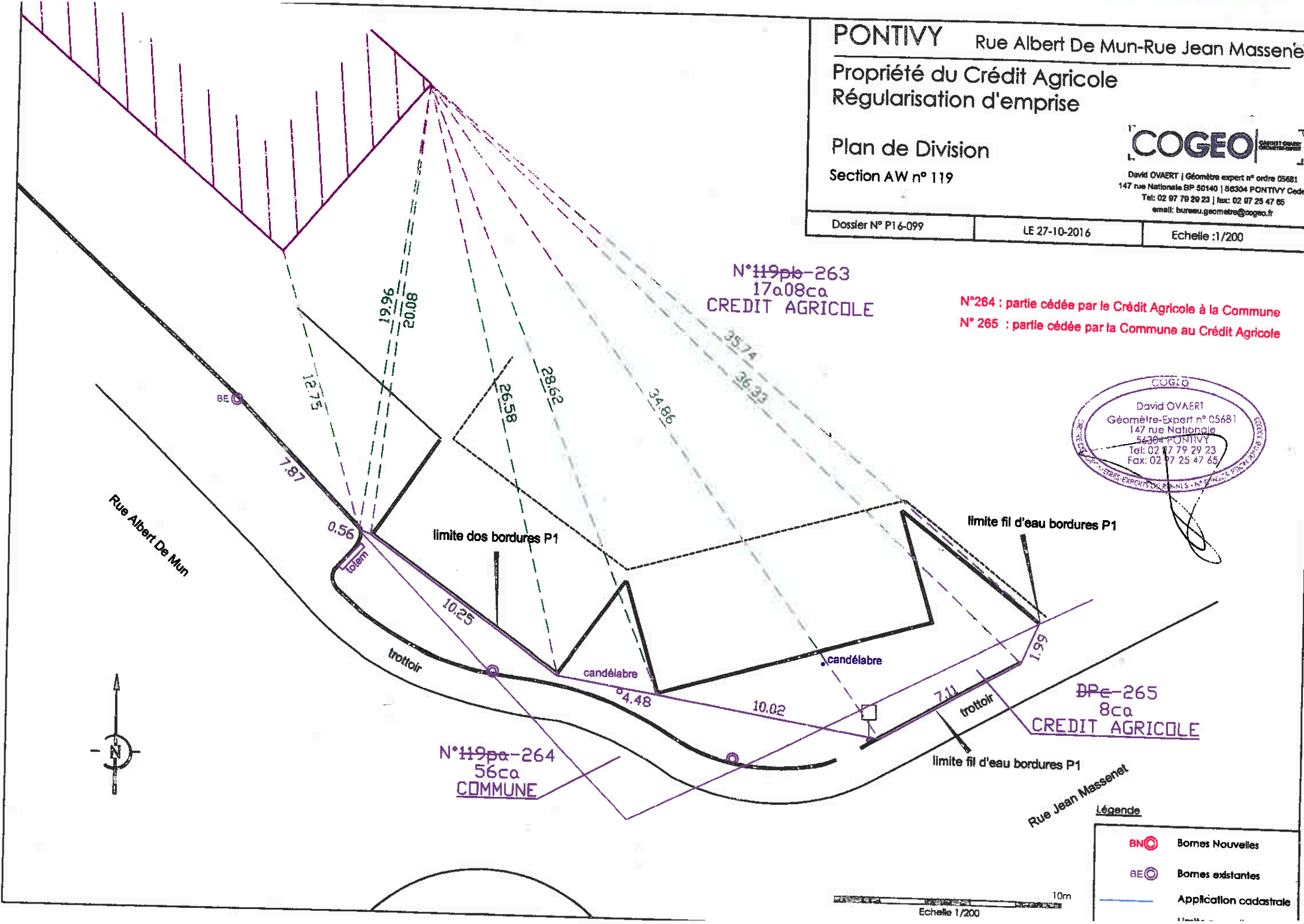
LE 27-10-2016

Echelle :1/200

N°119pb-263  
17a08ca  
CREDIT AGRICOLE

N°264 : partie cédée par le Crédit Agricole à la Commune  
N° 265 : partie cédée par la Commune au Crédit Agricole

COGEO  
David OVAERT  
Géomètre-Expert n° 05681  
147 rue Nationale  
86304 PONTIVY  
Tel: 02 87 79 29 23  
Fax: 02 87 25 47 65



10m  
Echelle 1/200

Légende

	Bornes Nouvelles
	Bornes existantes
	Application cadastrale