

EXTRAIT DU REGISTRE DES DELIBERATIONS DU CONSEIL MUNICIPAL

Séance du 29 septembre 2010

OBJET

de la Délibération

**RUE JACQUES
BREL, STRAED
JACQUES BREL
MODIFICATION DE
LA LISTE DES
VOIES PUBLIQUES
ET PRIVEES DE LA
COMMUNE**

Date de convocation du Conseil Municipal

23 septembre 2010

Date d'affichage : 23 septembre 2010

Nombre de Conseillers en exercice : 33

Président de la Séance : Monsieur LE ROCH, Maire

Secrétaire de Séance : Melle ORINEL

Etaient présents

M. LE ROCH, Maire ; M. LE DORZE, Mme GOUTTEQUILLET, M. LE MAPIHAN, Mme BURLOT, M. LE COUVIOUR, Mme DORE-LUCAS, M. MARCHAND, Mme LE PAVEC, M. PARMENTIER Adjoints au Maire.

MM. BAUCHER, JARNO, Mmes GREZE, OLIVIERO, MM. LE BOTLAN, LE BELLER, GIRALDON, Mme PESSEL, M. BURBAN, Mmes PEDRONO, RAMEL-FLAGEUL, DONATO-LEHUEDE, M. BONHORE, Mlle ORINEL, Mmes PIERRE, LE STRAT, ROUILLARD, MM. MOUHAOU, PERESSE, Mme GUEGAN, Conseillers Municipaux.

Absents ayant donné pouvoir

M. LE BARON à Mme RAMEL-FLAGEUL
Mme LE DOARE à Mme GREZE

Absent excusé

M. DERRIEN

**RUE JACQUES BREL, STRAED JACQUES BREL
MODIFICATION DE LA LISTE DES VOIES PUBLIQUES ET
PRIVEES DE LA COMMUNE**

Rapport de Alain LE MAPIHAN

Par arrêté municipal du 29 avril 2010, la SCI Les Jardins du Blavet a été autorisée à créer un lotissement de 18 lots sur un terrain de 5 748 m² situé rue Edith Piaf.

Ce lotissement est desservi par une voie, à laquelle la commission propose de donner le nom de Jacques Brel (1929-1978), auteur, compositeur, interprète.

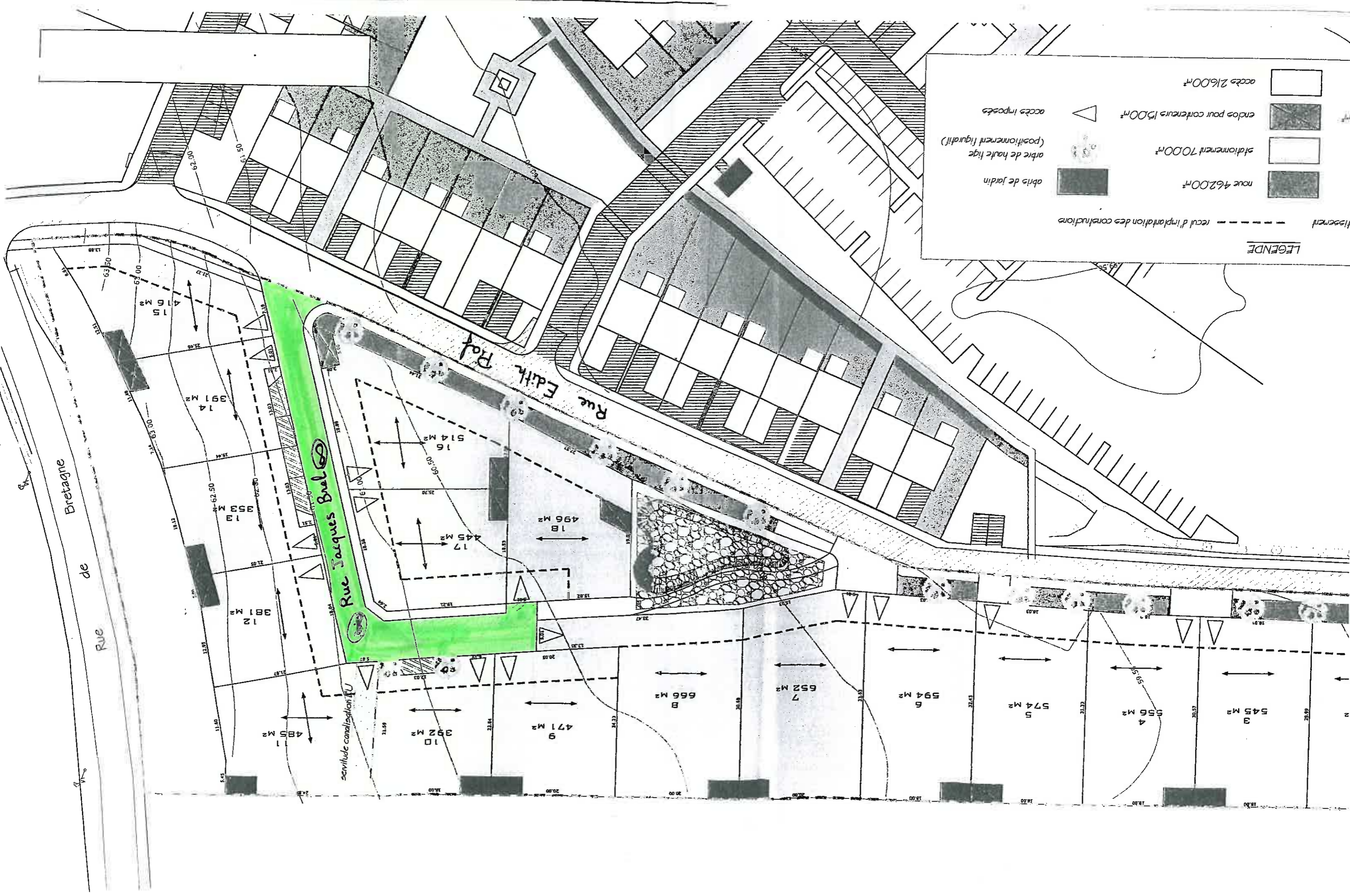
Nous vous proposons :

- d'ajouter la voie desservant le lotissement de la SCI Les Jardins du Blavet, rue Édith Piaf, à la liste des voies publiques et privées de Pontivy ;
- de dénommer cette voie : rue Jacques Brel, straed Jacques Brel.

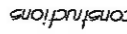







**LES CONCLUSIONS DU RAPPORT SONT ADOPTEES A L'UNANIMITE
POUR EXTRAIT CERTIFIE CONFORME**

Fait à Pontivy, le 30 septembre 2010

**LE MAIRE
Jean-Pierre LE ROCH**



LEGENDE

- 
 recul d'implantation des constructions
- 
 noue 46200m²
- 
 stationnement 7000m²
- 
 endos pour conteneurs 1500m²
- 
 arbres de haute tige (positionnement figuratif)
- 
 accès 21600m²
- 
 accès imposts
- 
 abris de jardin